

СОГЛАСОВАНО
Председатель комитета
по образованию

Т.Ф. Драгола
« » 2013 г.

УТВЕРЖДАЮ
Директор МОУ
«Социалистическая средняя
общеобразовательная
школа №18»

Л.В.Рожкова
2013 г.

СОГЛАСОВАНО
Начальник ОГИБДД ОМВД
РФ по Шекинскому району

В. Бондаренко
2013 г.



ПАСПОРТ

дорожной безопасности

муниципального образовательного учреждения

«Социалистическая средняя общеобразовательная школа №18»

(наименование ОУ)

Содержание

I Общие сведения

II План-схемы ОУ.

- 1) район расположения ОУ, пути движения транспортных средств и детей (учеников, обучающихся);
- 2) пути движения транспортных средств к местам разгрузки/погрузки и рекомендуемых безопасных путей передвижения детей по территории образовательного учреждения.

III. Приложения

Общие сведения

Муниципальное образовательное учреждение «Социалистическая средняя общеобразовательная школа №18»

(Наименование ОУ)

Тип ОУ: общеобразовательная средняя школа

Юридический адрес ОУ: п. Социалистический, ул. Трудовая, д8

Фактический адрес ОУ: п. Социалистический, ул. Трудовая, д8

Руководители ОУ:

73-1-66(раб)

Директор (заведующий) Рожкова Лариса Владимировна

7-919-062-37-52

(фамилия, имя, отчество)

(телефон)

Заместитель директора

по учебно-воспитательной работе: Маликова Ольга Владимировна

(должность)

7-953-43-35-905

(телефон)

Ответственные работники

муниципального органа

образования: зам. председателя комитета образования Астахова В.И.

старший специалист по ОТ и ПБ

Карташова Е.Ю.

(должность)

(фамилия, имя, отчество)

5-42-13

(телефон)

Ответственные от

Госавтоинспекции: начальник ОГИБДД майор полиции Бондаренко Г.В.

(должность)

(фамилия, имя, отчество)

Госинспектор Дорожного надзора Моховиков В.В.

(должность)

(фамилия, имя, отчество)

(телефон)

Ответственные работники

за мероприятия по профилактике

детского травматизма: преподаватель-организатор ОБЖ Ковган М.Г.

(должность)

(фамилия, имя, отчество)

8-910-586-12-16

(телефон)

Руководитель или ответственный
работник дорожно-эксплуатационной
организации, осуществляющей
содержание УДС*

(фамилия, имя, отчество)

(телефон)

Количество учащихся:

60 человек

Наличие уголка по БДД

в рекреации на 1 этаже

(если имеется, указать место расположения)

Наличие класса по БДД

отсутствует

(если имеется, указать место расположения)

Наличие автогородка (площадки) по БДД

отсутствует

Наличие автобуса в ОУ

отсутствует

(при наличии автобуса)

Владелец автобуса

отсутствует

(ОУ, муниципальное образование и др.)

Время занятий в ОУ:

1-ая смена: 8:14 – 14:45

внеклассные занятия: 14:00 – 15:40

Телефоны оперативных служб:

01, 02, 03, 04

* Дорожно-эксплуатационные организации, осуществляющие содержание УДС, несут ответственность в соответствии с законодательством Российской Федерации (Федеральный закон «О безопасности дорожного движения» №196-ФЗ, КоАП, Гражданский кодекс).

**Пояснительная записка
к Паспорту дорожной безопасности МОУ «Социалистическая средняя
общеобразовательная школа №18»**

«Паспорт дорожной безопасности» предназначен для отображения информации об образовательном учреждении МОУ «Социалистическая средняя общеобразовательная школа №18» с точки зрения обеспечения безопасности детей на этапах их перемещения "дом – ОУ – дом", для использования преподавательским составом и сотрудниками Госавтоинспекции в работе по разъяснению безопасного передвижения и поведения детей на улично-дорожной сети вблизи ОУ и на маршруте "ОУ – дом", для подготовки мероприятий по предупреждению детского дорожно-транспортного травматизма.

Паспорт ведется ответственным сотрудником образовательного учреждения совместно с сотрудниками Госавтоинспекции, которые оказывают помощь в разработке Паспорта, а также при внесении необходимых изменений в отдельные разделы Паспорта (схемы, перечни мероприятий по предупреждению ДТП с участием обучающихся).

Оригинал Паспорта хранится в ОУ, а копия в контрольнонаблюдательном деле в подразделении Госавтоинспекции.

Типовой Паспорт имеет титульный лист и содержит следующие разделы:

- Общие сведения;
- План-схемы;
- Приложения

План-схемы:

1. района расположения ОУ, пути движения транспортных средств и детей (учеников):

Район расположения образовательного учреждения определяется группой жилых домов, зданий и улично-дорожной сетью с учетом остановок общественного транспорта, центром которого является непосредственно образовательное учреждение;

Территория, указанная в схеме, включает в себя:

- образовательное учреждение;
- школьный сад, в котором преподавателями проводятся занятия на открытом воздухе;
- площадка возле школы с элементами спортивно-оздоровительного комплекса, на которой могут проводиться занятия по физической культуре;
- жилые дома, в которых проживает большая часть детей (учеников) данного образовательного учреждения;
- автомобильная дорога;

На схеме обозначено:

- расположение жилых домов, зданий и сооружений;
- автомобильная дорога;
- пути движения транспортных средств;
- пути движения детей (учеников) в/из образовательного учреждения;
- названия улиц и нумерация домов.

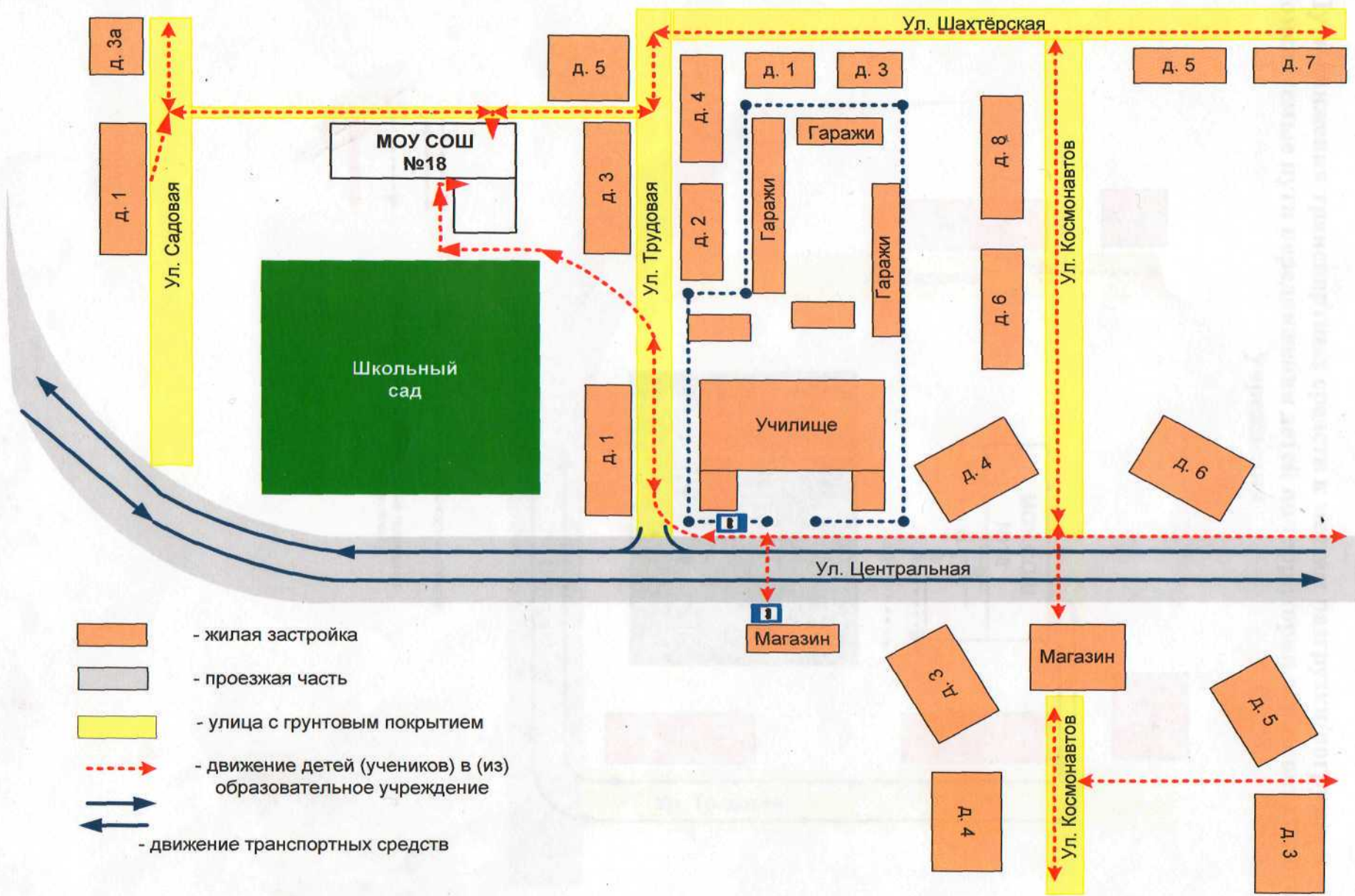
Схема необходима для общего представления о районе расположения ОУ. Для изучения безопасности движения детей на схеме обозначены наиболее частые пути движения учеников от дома (от отдаленных остановок маршрутных транспортных средств) к ОУ и обратно.

При исследовании маршрутов движения детей необходимо уделить особое внимание опасным зонам, где часто дети (ученики) пересекают проезжую часть;

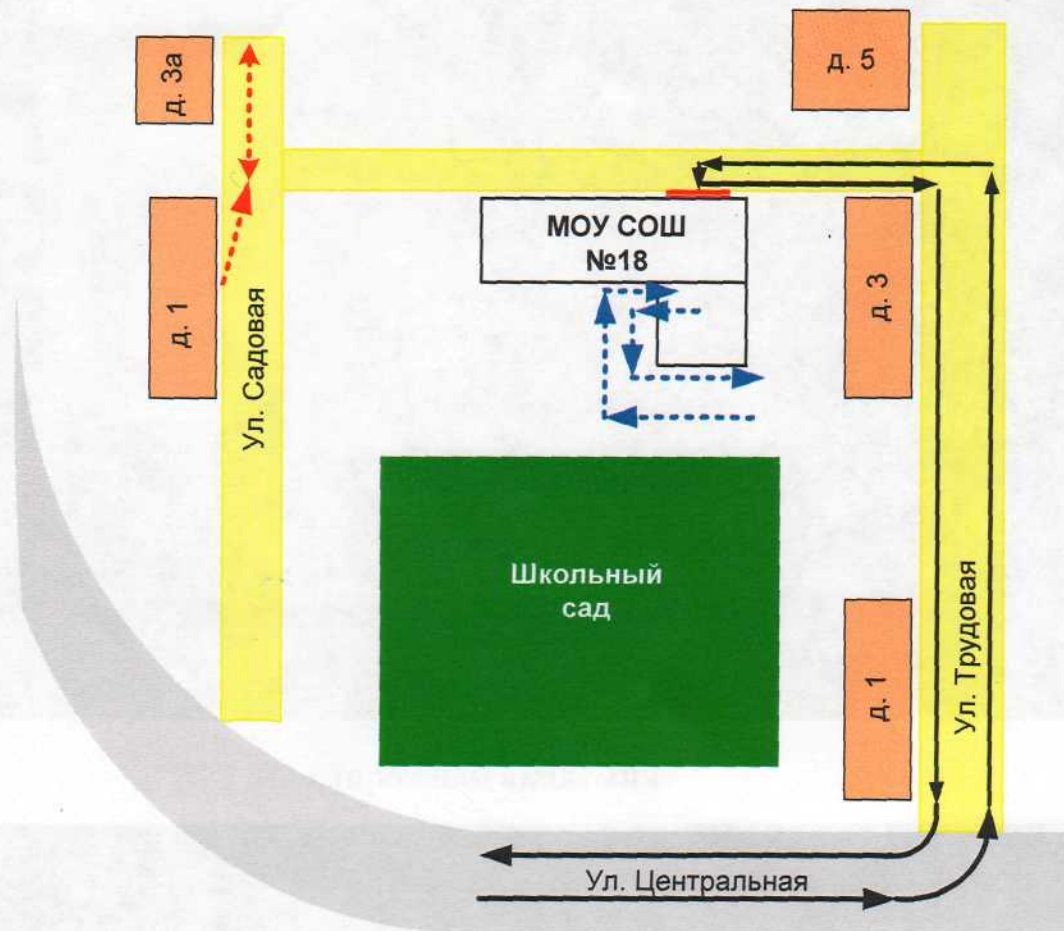
2. путей движения транспортных средств к местам разгрузки/погрузки и рекомендуемых безопасных путей передвижения детей по территории образовательного учреждения (в случае осуществления доставки грузов в ОУ автомобильным транспортом);




На схеме указана примерная траектория движения транспортного средства на территории ОУ, в том числе место погрузки/разгрузки, а также безопасный маршрут движения детей во время погрузочно-разгрузочных работ. В целях обеспечения безопасного движения детей по территории ОУ необходимо исключить пересечение пути движения детей и пути движения транспортных средств.

План-схема района расположения ОУ, пути движения транспортных средств и детей (учеников)



Пути движения транспортных средств к местам разгрузки/погрузки и рекомендуемые пути передвижения детей по территории образовательного учреждения



-  - въезд / выезд грузовых транспортных средств
-  - движение детей и подростков на территории образовательного учреждения
-  - место разгрузки / погрузки

III. Приложения

Уголок по БДД: «Дорога не для игр»



«Дорожная академия»

